

迫間三山巡り【迫間山・明王山・金毘羅山】

迫間三不動巡り【迫間不動尊・八方不動明王・大岩不動明王】

迫間四滝巡り【奥の院の滝・中央不動尊の滝・流星の滝・鍛冶屋滝】



主な駐車場のマップコード

- (関市)
- 迫間不動尊駐車場 : 70 338 331*72
(関・はさま農産物直売所下)
 - ふどりの森駐車場 : 70 338 393*75
(関・はさま農産物直売所北)
 - ふどりの花池駐車場 : 70 337 201*73
 - 正溪寺駐車場 : 70 367 143*23
 - 尙臼田精工駐車場 : 70 368 420*33
 - 大岩不動大明王駐車場 : 70 366 144*88

- (各務原市)
- 各務野自然遺産の森駐車場 : 70 337 032*20
 - うぬまの森駐車場 : 70 249 790*76
 - 天狗谷遺跡駐車場 : 70 344 545*64
 - 寒洞池駐車場 : 70 305 821*40
 - 各務原公園第二駐車場 : 70 307 614*40
 - 三ツ池公園駐車場 : 70 361 532*47
 - 八木山駐車場 : 70 246 889*07

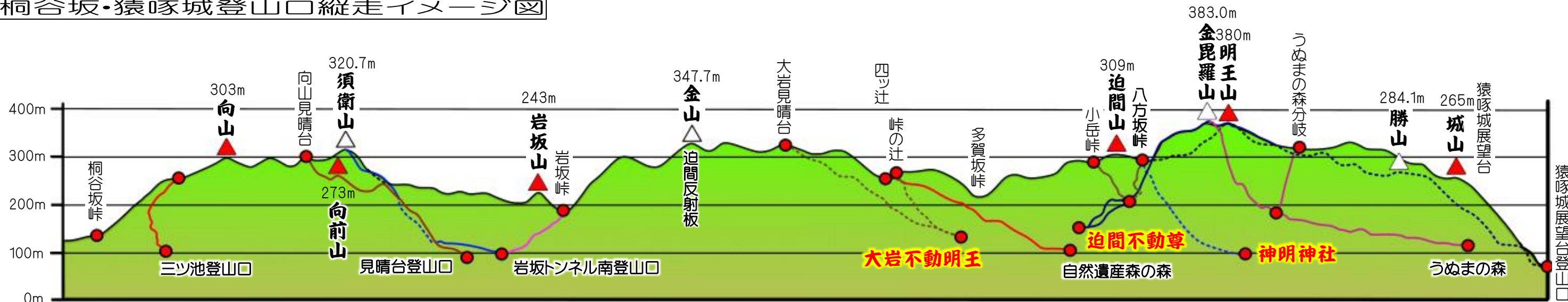
- (坂祝町)
- 猿啄城展望台第1駐車場 : 70 311 667*35
 - 猿啄城展望台第2駐車場 : 70 311 647*27



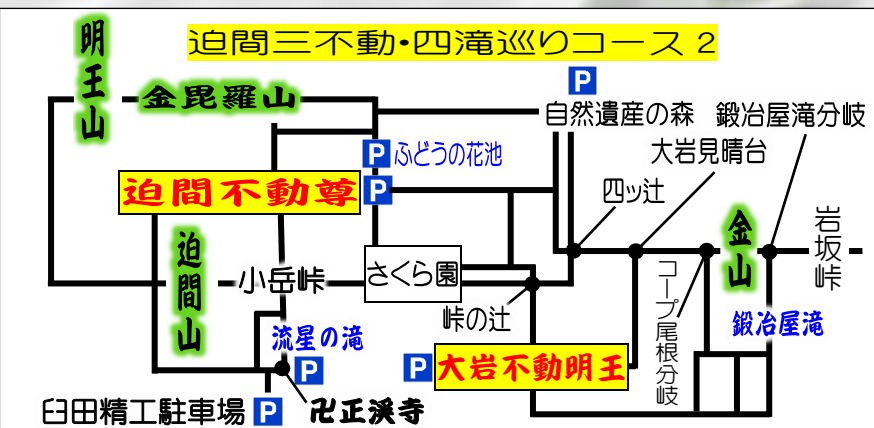
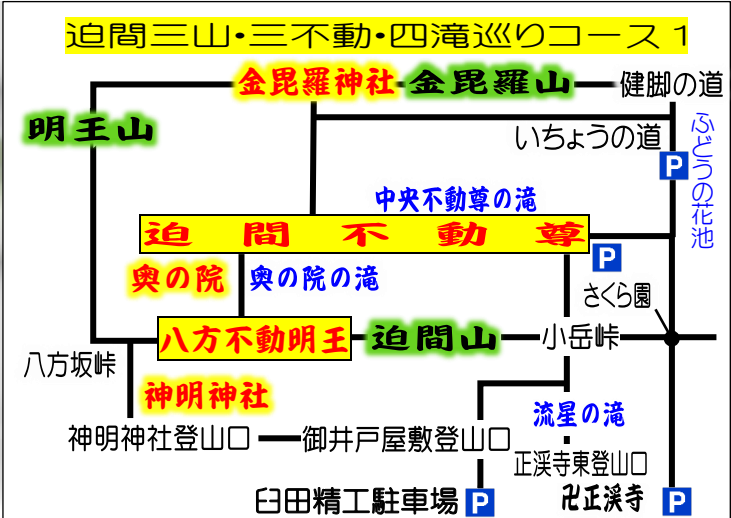
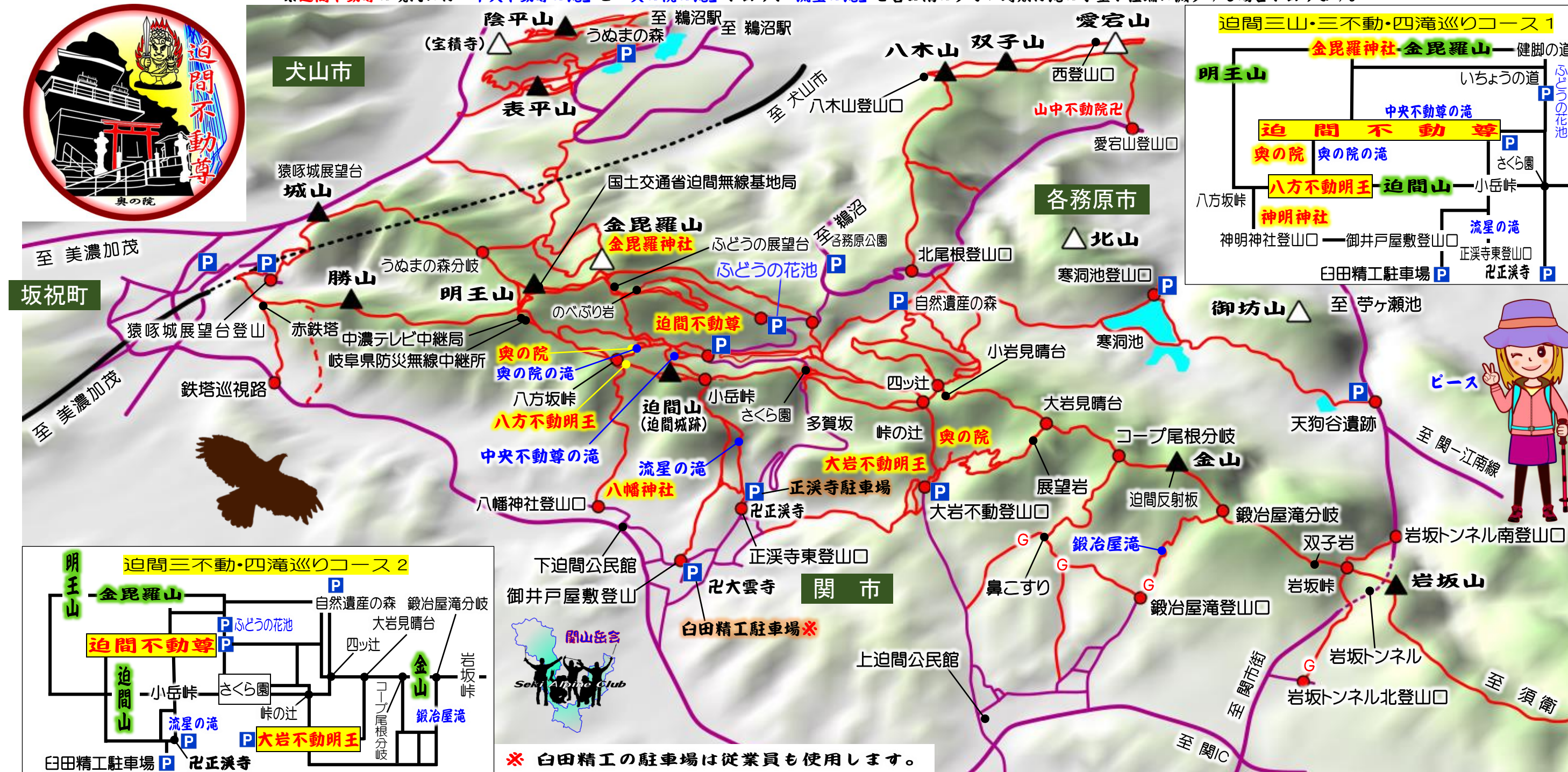
このマップは国土地理院 25000 電子地図を加工しています。

御井戸屋敷登山口及び神明神社登山口からの登山は尙臼田精工駐車場に駐車可能です。(下迫間公民館及び神明神社境内は駐車禁止です。)

桐谷坂・猿啄城登山口縦走イメージ図



※迫間不動尊の境内には「中央不動尊の滝」と「奥の院の滝」があり、「流星の滝」を含め雨の少ない時期は滝の水量が極端に減少する場合があります。



※ 白田精工の駐車場は従業員も使用します。